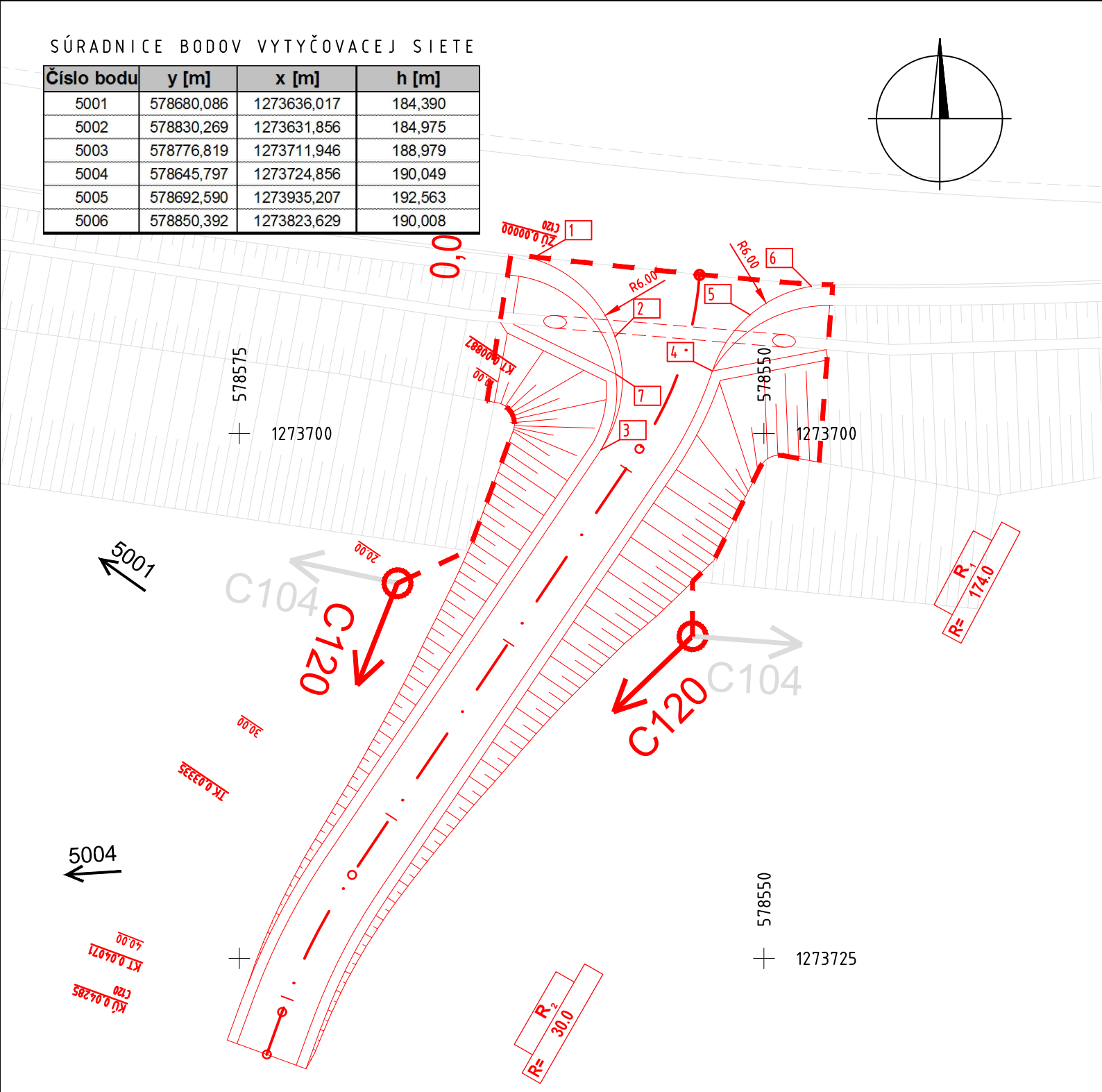


SÚRADNICE BODOV VYTYČOVACEJ SIETE

Číslo bodu	y [m]	x [m]	h [m]
5001	578680,086	1273636,017	184,390
5002	578830,269	1273631,856	184,975
5003	578776,819	1273711,946	188,979
5004	578645,797	1273724,856	190,049
5005	578692,590	1273935,207	192,563
5006	578850,392	1273823,629	190,008



SÚRADNICE PODROBNÝCH BODOV

č	Y	X
1	578561.052	1273691.665
2	578557.102	1273695.390
3	578557.776	1273700.778
4	578552.462	1273697.026
5	578550.666	1273694.348
6	578547.742	1273692.987
7	578557.071	1273697.166

Staničení	X	Y	Směr tečny
0.00	1,273,692.45m	578,553.07m	J4.122463Z (d)
10.00	1,273,701.68m	578,556.57m	J34.029178Z (d)
20.00	1,273,709.96m	578,562.17m	J34.029178Z (d)
30.00	1,273,718.25m	578,567.76m	J34.029178Z (d)
40.00	1,273,726.90m	578,572.72m	J21.333805Z (d)

Staničení vrcholu směrového polygonu	X	Y	Vzdálenost	Směr
0.00	1,273,692.45m	578,553.07m		
			4.54m	J4.122463Z (d)
4.54	1,273,696.98m	578,553.40m		
			32.72m	J34.029178Z (d)
37.05	1,273,724.09m	578,571.71m		
			5.84m	J19.983867Z (d)
42.85	1,273,729.58m	578,573.70m		

ZMENY DOKUMENTÁCIE

Zmena				
	Index:	Dátum:	Meno - Podpis:	Text zmeny:

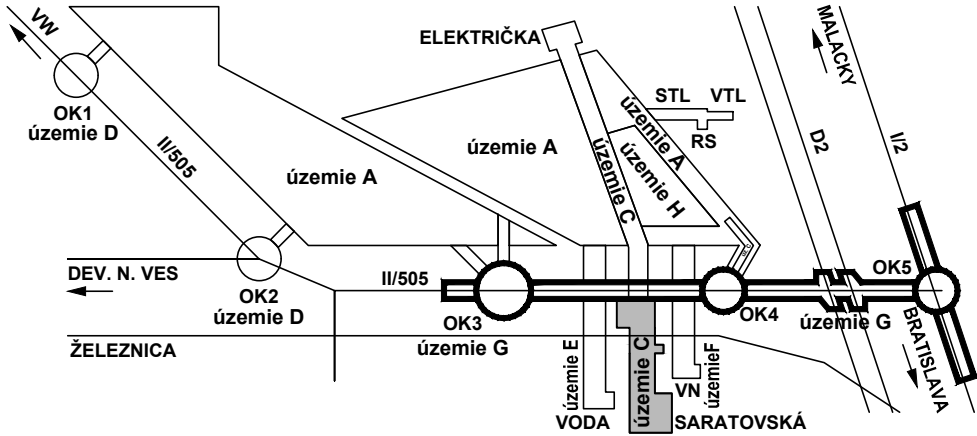



RIEŠENÁ ZÓNA

Nové dopravné prepojenie II/505 s MČ Dúbravka

PRACOVNÉ  
OZNAČENIE  
ÚZEMIA

C



SÚRADNICOVÝ SYSTÉM: S-JTSK v realizácii JTSK		VÝŠKOVÝ SYSTÉM: Bpv	TRIEDA PRESNOSTI: STN 73 0422														
Manažér projektu:	Ing. Ján Kušnir		<div></div> <div>Trnavská cesta 27, 831 04 BRATISLAVA</div> <div>Generálny riaditeľ: Ing. Slavomír Podmanický</div> <table><tr><td>Zákazkové číslo:</td><td>1514</td></tr><tr><td>Dátum:</td><td>04/2017</td></tr><tr><td>Stupeň - účel:</td><td>DRS</td></tr><tr><td>Počet A4:</td><td>2XA4 (2/1)</td></tr><tr><td>Mierka:</td><td>1:250</td></tr><tr><td>Časť:</td><td rowspan="2">Súprava:</td></tr><tr><td>Príloha:</td></tr></table>		Zákazkové číslo:	1514	Dátum:	04/2017	Stupeň - účel:	DRS	Počet A4:	2XA4 (2/1)	Mierka:	1:250	Časť:	Súprava:	Príloha:
Zákazkové číslo:	1514																
Dátum:	04/2017																
Stupeň - účel:	DRS																
Počet A4:	2XA4 (2/1)																
Mierka:	1:250																
Časť:	Súprava:																
Príloha:																	
Hlavný inžinier projektu:	Ing. Marek Šmelík																
Zodpovedný projektant objektu:	Ing. Marek Šmelík																
Navrhov - vypracoval:	Ing. Marek Šmelík																
Zodpovedný geodet - kontroloval:	Ing. Vladimír Minarech																
Miesto stavby:	Bratislava	Okres:	Bratislava IV														
Investor - stavebník:																	
Stavba:																	
Objekt (súbor):																	
Názov prílohy:																	
Digitálny názov prílohy:																	

NOVÉ DOPRAVNÉ PREPOJENIE II/505 S MČ DÚBRAVKA	
C120	
Prístupová cesta k transformovni ŽSR	
Vytyčovací výkres	
1514_DRS_C120_06_Vytycovaci.dwg	